

{gallery}wojtyla\_i\_kraj/1270(Foto1267) **Gałąźna Mała - Słupia**

{gallery}wojtyla\_i\_kraj/1270(Foto1267) **Gałąźna Mała elektrownia**  
Wybudowana w latach 1912-1920

{gallery}wojtyla\_i\_kraj/1270(Foto1267) **Kryzyna elektrownia**  
Wybudowana w latach 1925-26

{gallery}wojtyla\_i\_kraj/1270(Foto1268) **Słupsk Obelisk**

W tym miejscu Ks.Arcybiskup Karol Wojtyła zakończył spływ i odjechał do Gdyni. Obelisk poświęcił w c

{gallery}wojtyla\_i\_kraj/1270(Foto1268) **Tablica na Obelisku**

{gallery}wojtyla\_i\_kraj/1270(Foto1269) **Słupia w Słupsku**  
Więcej: 15 m n.p.m.

{gallery}wojtyla\_i\_kraj/1270(Foto1269) **Wynkówko**  
Słupia przepływa tu obok młyna

{gallery}wojtyla\_i\_kraj/1270(Foto1270) **Bydlino**  
Słupia przepływa tu spokojnym nurtem

{gallery}wojtyla\_i\_kraj/1270(Foto1270) **Uszka**  
I tak Słupia kończy swój bieg w Bałtyku - flotylla wpłynęła tu i na morze w dniu 31 sierpnia 1964r.


{gallery}wojtyla\_i\_kraj/1270(Foto1273) **RADEW - Hajka**  
Ks.Arcybiskup Karol Wojtyła w dniu 10 lipca 1965r. dołączył tutaj do spływu kajakowego Radew-Parseń

{gallery}wojtyla\_i\_kraj/1270(Foto1273) **RADEW-Obelisk**  
W dniu 4 czerwca 2011r. odsłonięto obelisk upamiętniający to wydarzenie

{gallery}wojtyla\_i\_kraj/1270(Foto1273) **Trzy tablice**  
Na obelisku odsłoniętym w dniu 4 czerwca 2011r. znalazły się trzy tablice: pobyt Ks. Arcybiskupa K.Wo


{gallery}wojtyla\_i\_kraj/1270(Foto1274) **Elektrownia na Hajce**  
Przenoska z lewej strony przez tamę.

Więcej: Elektrownia zbudowana w 1926r. przez rodziny: Haydebreck i Kameke.


 **Młyn w Niedalinie**  
Przenoska brzegiem z lewej strony młyna.


Więcej: Młyn i elektrownia z 1901r.


 **Tęcza w Niedalinie**


 **Radew w Niedalinie**  
Stanica za mostem po lewej stronie.

 **Radew w Białogórzynie**  
Estetycznie zagospodarowana stanica.

 **Radew w Nosowie**  
W dniu 15 lipca 1965r.


 **Radew**  
Radew przy moście na drodze do Białogardu

 **Radew w Karlinie**  
Leniwy bieg Radwi pod mostem kolejowym trasy Białogard - Karlino. Most zbudowany ok.1855r.

 **Kaskada na Parsecie w Karlinie**  
Przenoska w dniu 15 lipca 1965r.

 **Parseta w Karlinie**  
W dniu 16 lipca 1965r. Ks. Arcybiskup Karol Wojtyła zakończył tu spływ. Flotylla popłynęła do Kołobrzeg

 **Upamiętnienie pobytu Ks.Arcybiskupa K.Woły.**

 **BRDA /2. raz/ Jez. Krępsko**  
Tu do spływu Środowiska/od Nowej Brdy/ dołączył w dniu 11 lipca 1966r. Ksiądz Arcybiskup Karol Wojty

Więcej: Zakończył spływ na Jeziorze Charzykowskim.

 **Jezioro Krępsko**  
Jezioro łączące się ze Szczytnem Wielkim. W pobliżu wsi Gwieździn na trasie Człuchów - Rzeczenica

{gallery}wojtyla\_i\_kraj/1281{foto1281} **Jeziro Szczytno**

Widok z drogi Człuchów - Rzeczenica

{gallery}wojtyla\_i\_kraj/1281{foto1281} **Widok na Jezero Końskie**

Dalej flotyła popłynęła Brdą do Sapolna i na Jezero Charzykowy. Spływ zakończył się w dniu 24 lipca w

{gallery}wojtyla\_i\_kraj/1282{foto1282} **DRAWA /3.raz/ Kardynał Karol Wojtyła**

Msza Święta w dniu 16 lipca 1967r. w Szczecinku i przejazd pociągiem do Drawska. Przewóz kajaków

Więcej: Na Fotografii widok Jeziora Lubie w Lubieszewie z góry Lisica

{gallery}wojtyla\_i\_kraj/1283{foto1283} **Jeziro Lubie**

W Lubieszewie w dniu 16 lipca 1967r. , w dniu 17.07. "Dzień turysty", Widok na jezioro - w głEbi wypły

{gallery}wojtyla\_i\_kraj/1283{foto1283} **Jeziro Lubie**

Zatoka Jeziora Lubie - tu odbyło się składanie kajaków w dniu 17.07.1967r.

{gallery}wojtyla\_i\_kraj/1284{foto1284} **Jeziro Dębno Wielkie**

W dniu 19 lipca 1967r. , nocleg na 20.07.1967r.

{gallery}wojtyla\_i\_kraj/1285{foto1285} **Jeziro Mąkowskie**

Tu w dniach 20 do 21. 07. 1967r., w dniu "Dzień turysty", Odjazd Ks. Kardynała. Flotyła popłynęła do K

{gallery}wojtyla\_i\_kraj/1286{foto1286} **Jeziro OSTROWIEC**

Kajaki stacjonarne Środowiska w dniach 11 lipca do 9 sierpnia 1971r., Ks.Kardynał K.Wojtyła przyjechał

{gallery}wojtyla\_i\_kraj/1286{foto1286} **Ostrowiec**

{gallery}wojtyla\_i\_kraj/1286{foto1286} **Ostrowiec**

{gallery}wojtyla\_i\_kraj/1287{foto1287} **BRDA/3 RAZ/**

Spływ rozpoczął się w dniu 12.07.1972r. w Nowej Brdzie, Ks. Kardynał Karol Wojtyła dołączył do flotył

{gallery}wojtyla\_i\_kraj/1287{foto1287} **Jeziro WIERZCHOWO**

Nad tym pięknym jeziorem na Ziemi Szczecineckiej Środowisko zorganizowało "kajaki stacjonarne" - to

Więcej: Widok na jezioro od strony Grąbczyna

{gallery}wojtyla\_i\_kraj/1287{foto1287} **Wierzchowo**

Widok od strony Grąbczyna

{gallery}wojtyla\_i\_kraj/1288{foto1288} **Jeziro Wierzchowo**

Wczesnośredniowieczne grodzisko na półwyspie - datowane na IX-XI wiek.

{gallery}wojtyla\_i\_kraj/1288{foto1288} **Wierzchowo**

Widok na jezioro z grodziska

{gallery}wojtyla\_i\_kraj/1289{gallery} **Foto 1289 Jezioro Wierzchowo**

Jezioro - z grodziska na zachód

{gallery}wojtyla\_i\_kraj/1289{gallery} **Foto 1289 Wierzchowo**

Widok z półwyspu na wschód

{gallery}wojtyla\_i\_kraj/1289{gallery} **Foto 1290 Jezioro Wierzchowo/GWDA 3.raz/**

Gwda przepływa przez Jezioro Wierzchowo - wpływa w Orawce i wypływa koło Starego Wierzchowa

{gallery}wojtyla\_i\_kraj/1289{gallery} **Foto 1290 Wierzchowo**

Tu Gwda wypływa z jeziora.

{gallery}wojtyla\_i\_kraj/1289{gallery} **Foto 1291 Jezioro Wierzchowo**

Piękny widok z Orawki na jezioro o zachodzie słońca.

{gallery}wojtyla\_i\_kraj/1289{gallery} **Foto 1291 Jezioro Wierzchowo - Jezioro Drężno**

Gwda w Orawce łączy dwa jeziora. Widok na Jezioro Drężno.

{gallery}wojtyla\_i\_kraj/1289{gallery} **Foto 1292 RURZYCA - Jezioro Krapsko Średnie**

Środowisko zorganizowało tu nad rzeką Rurzycą nad jeziorem Krapsko Średnie tzw. kajaki stacjonarne

Więcej: W 1979r. na miejscu ołtarza położono płytę pamiątkową. Corocznie /w sierpniu - dla upamiętnienia

{gallery}wojtyla\_i\_kraj/1289{gallery} **Foto 1293 Krapsko Średnie**

Miejsce jest przeurocze w starodrzewiu sosnowym.

{gallery}wojtyla\_i\_kraj/1289{gallery} **Foto 1293 Biskup Ignacy Jeż na Rurzycy**

Jan Paweł II zachęcał do pływania szlakami kajakowymi m.in. zachęcił bpa Ignacego Jeża - Ordynariusza

Więcej: Plakietka znajduje się w minimuzeum Biskupa w Wyższym Seminarium Duchownym w Wilkowie

{gallery}wojtyla\_i\_kraj/1289{gallery} **Foto 1293 Krapsko Średnie**

Rzeka Rurzyca płynąca do Gwdy jest przepięknym szlakiem kajakowym.

{gallery}wojtyla\_i\_kraj/129{foto1294} **Foto1294} Biwak - tu był ON**

Tu się czuje Jego obecność.

{gallery}wojtyla\_i\_kraj/129{foto1295} **Foto1295} Biwak**

{gallery}wojtyla\_i\_kraj/129{foto1296} **Foto1296} Przed Mszą Świętą**

VIII Pielgrzymka z Tarnówki zakończyła się Mszą Świętą.

{gallery}wojtyla\_i\_kraj/129{foto1297} **Foto1297} Przed Mszą Świętą**

{gallery}wojtyla\_i\_kraj/129{foto1298} **Foto1298} Msza Święta**

Msza w intencji jak najszybszej beatyfikacji Jana Pawła II. Mszę celebruje Ks.Proboszcz Jerzy Ruszkow

{gallery}wojtyla\_i\_kraj/129{foto1299} **Foto1299} Msza Święta**

Na jeziorze widać przepływające kajaki. Miejsce jest oznakowane od strony jeziora - tu kajakarze mają



**Foto1202 Wernisaż - kochery**

Zobaczyliśmy autentyczne kochery z wypraw kajakowych